

Bildganzsachen Ungarns zur Millenniumsausstellung 1896

© 2021 Ernst Hirschmugl

Ursprünglich als Weltausstellung geplant, dann aber doch nur als nationale Ausstellung durchgeführt mit dem Ziel, die historische Vergangenheit und die erfolgreiche Volkswirtschaft darzustellen.

Es wurden dazu auch Bildpostkarten mit Wertstempel-Eindruck postalisch aufgelegt, für 2 Kreuzer Inlands- und 5 Kreuzer Auslandsporto. Zwei der Karten mit Inlandsporto im Vordruck ungarisch-kroatisch, der Vorderdruck für Auslandsporto in französisch. Die Motive im Vielfarbendruck, insgesamt 33 Karten, 32 Bilder. Alle Bildunterschriften sind in ungarisch und französisch gehalten. Diese gehören somit zu den ersten amtlichen Bildpostkarten in Europa. Im Michel Europa Ganzsachen Ost unter den Nummern P 19 – P 21 katalogisiert.



Für die Ausstellung wurde auch mit Vignetten geworben, hier eine Postkarte 2 Kreuzer mit Zusatzfrankatur 1896 von Budapest nach Frankreich mit der Ausstellungsvignette. Sie zeigt das Denkmal, das auch als Plakat für die Weltausstellung errichtet wurde.



Im Folgenden werden alle einzelnen Bilder in der Reihenfolge gezeigt, wie sie in ungarischen Spezialkatalogen aufgeführt sind.

Bild 1: Haupteingang und zweiter Eingang zum Ausstellungsgelände.



Bild 2: Ansicht Budapest von Süden und Westen.



Bild 3: Renaissance-Gebäude.




Bild 4: Ausstellung Maschinengebäude und Kommunikation. Dieses Bild gibt es mit 2 Kreuzer sowie 5 Kreuzer Wertstempeldruck.



Bild 5: Ausstellungsgebäude Industrie und davor Korso.



Bild 6: Ungarisches Dorf



Bild 7: Akademie sowie Franz Josef Platz



Bild 8: Budapest, rechtes Ufer



Bild 9: Palais der schönen Künste




Bild 10: Budapest, National-Museum sowie die Villamos, die „Elektrische“, eine Straßenbahn, 1887 von Siemens & Halske gebaut




Bild 11: Budapest Parlament



Bild 12: Budapest, Oper und zwei Theater



Bild 13: Strand am Plattensee (Balaton)




Bild 14: Burgen Beczko, Trencsen, Sztrečno (heute Slowakei)



Bild 15: Esztergom und Visegrad



Bild 16: Hafen von Fiume (heute Rijeka, Kroatien)



Bild 17: Bad Herkulesfürdő (heute Rumänien, Banat)



Bild 18: Theben (Deveny) und Pozsony, Pressburg, heute Bratislava, Slowakei

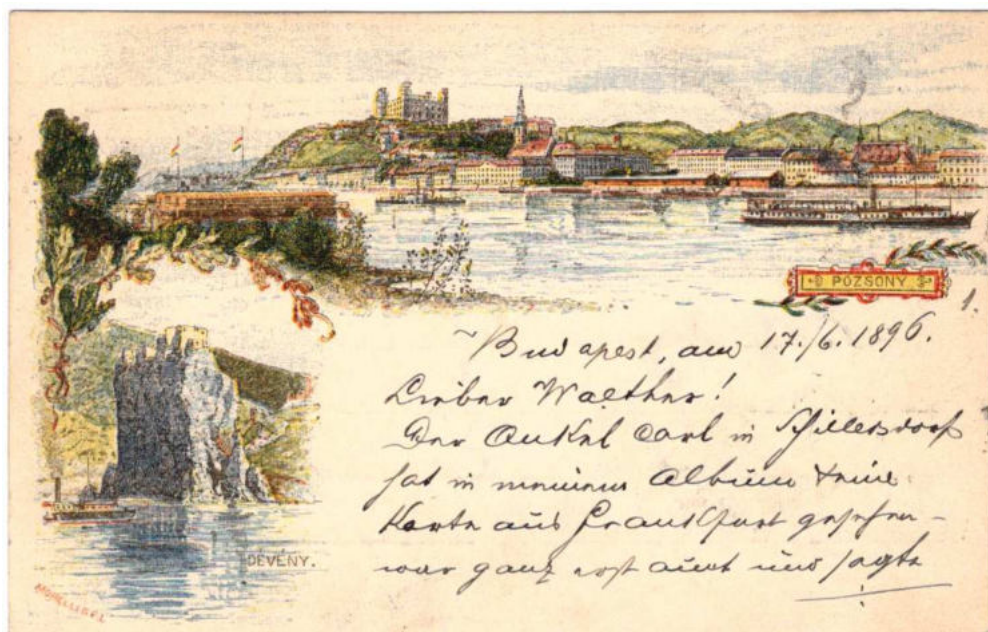


Bild 19: Tanzreigen in Nograd



Bild 20: Tanz der Husaren



Bild 21: Prozession St. Stefan. Fürst aus der Dynastie der Arpaden, von 1000 bis 1038 erster König des von ihm begründeten Königreichs Ungarn



Bild 22: Arpad und seine Heerführer, Führer der Landnahme



Bild 23: Taltos, Priester der alten Ungarn



Bild 24: St. Astrix bringt die königliche Stephanskrone



Bild 25: Ludwig der Große (1382 König von Ungarn)




Bild 26: Jan Hunyadi, ungarischer Staatsmann und Heerführer



Bild 27: Proklamation König Mathias I (Mathias Corvinus) 1458



Bild 28: Ferencz Rakoczy Einzug in Munkacs (Aufständischer gegen Habsburg, Munkacs ist in den Ostkarpathen, heute Ukraine)



Bild 29: Gedenken an die Herrschaft Maria Theresia



Bild 30 : Krönung von Franz-Josef (nach dem Ausgleich mit Ungarn) als König von Ungarn



Bild 31: Zagrab / Zagreb / Agram , Vordruck ungarisch – kroatisch



Bild 32: Plitvicer See, Vordruck ungarisch – kroatisch

